



Roadbook

I Rallye Hivern Sant Joan d'Alacant

19 de Enero de 2019

¡¡ATENCIÓN!!

Mientras no se indique nada en este RoadBook, seguir SIEMPRE por la vía principal por la que se circula hasta que se indique cambio de dirección.



Automóvil Club de Alicante

Club Decano del Automovilismo de la Comunidad Valenciana

Teléfono de Contacto: 609 049 470



1ª SECCIÓN: SANT JOAN - VENTA SANT JORDI

PLANO DE LA PRIMERA SECCIÓN SANT JOAN d'ALACANT - VENTA SANT JORDI



**SE RUEGA MÁXIMA PRECAUCIÓN AL PASAR POR
CASCOS URBANOS Y TRAVESÍAS DE CIUDADES**



SECCION	SECTOR	DE	SALIDA	SANT JOAN D'ALACANT	KMS	TIEMPO	MEDIA
1	0	A :	SALIDA TC-1	BUSOT	13,136	00:16:00	49,26
DISTANCIA		DIRECCIÓN	INDICACIONES		Dirección	VIÑETA Nº	
TOTAL	PARCIAL						
0,000	0,000	GPS: 38.400451, -0.435275 (RAMBLA- SANT JOAN)		Valencia N332 Campello	1		
0,000	0,000	 (Avd Rambla - Sant Joan!)	SALIDA 		Valencia N332 Campello	2	
0,380	0,380	 (SANT JOAN)			Valencia N332 Campello	3	
0,630	0,250	 (SANT JOAN)			Valencia N332 Campello	4	
2,372	1,742	 (SANT JOAN)	VALENCIA SEGUIR POR EL CARRIL DERECHO		Valencia N332 Campello	5	

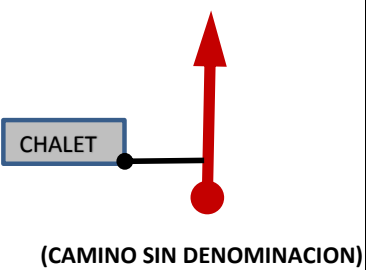



SECCION	SECTOR	DE	SALIDA	SANT JOAN D'ALACANT	KMS	TIEMPO	MEDIA
1	0	A :	SALIDA TC-1	BUSOT	13,136	00:16:00	49,26
DISTANCIA		DIRECCIÓN		INDICACIONES	Dirección	VIÑETA Nº	
TOTAL	PARCIAL						
2,650	0,278	<p>(N-332)</p>		<p>DIRECCION MUTXAMEL CV-800</p>	MUTXAMEL XIXONA	6	
3,650	1,000	<p>(CV-800-MUTXAMEL)</p>		<p>DIRECCION MUTXAMEL CV-800</p>	MUTXAMEL XIXONA	7	
3,978	0,328	<p>(CV-800-MUTXAMEL)</p>		<p>DIRECCION MUTXAMEL CV-800</p>	MUTXAMEL XIXONA	8	
5,810	1,832	<p>(CV-800-MUTXAMEL)</p>		<p>DESVIO DIRECCION BUSOT CV-773</p>	BUSOT	9	
6,098	0,288	<p>(CV-773)</p>		<p>OJO STOP</p>	BUSOT	10	



SECCION	SECTOR	DE	SALIDA	SANT JOAN D'ALACANT	KMS	TIEMPO	MEDIA
1	0	A :	SALIDA TC-1	BUSOT	13,136	00:16:00	49,26
DISTANCIA		DIRECCIÓN	INDICACIONES	Dirección	VIÑETA Nº		
TOTAL	PARCIAL						
6,557	0,459	<p>(CV-773-BUSOT)</p>		BUSOT	11		
7,098	0,541	<p>(CV-773-BUSOT)</p>	<p>BONALBA</p> <p>RESTAURANTE LA VENTETA</p>	BUSOT	12		
7,363	0,265	<p>(CV-773-BUSOT)</p>	<p>¡ATENCIÓN! Cruce Peligroso STOP</p>	BUSOT	13		
12,116	4,753	<p>(CV-777-CAMPELLO)</p>	<p>CV-777 EL CAMPELLO</p> <p>¡ATENCIÓN! GIRO A LA DERECHA</p>	BUSOT	14		
13,016	0,900	<p>(CV-777-CAMPELLO)</p>	<p>HOLCIM</p> <p>¡ATENCIÓN! GIRO A LA IZQUIERDA</p>	BUSOT	15		




SECCION	SECTOR	DE	SALIDA	SANT JOAN D'ALACANT	KMS	TIEMPO	MEDIA
1	0	A :	SALIDA TC-1	BUSOT	13,136	00:16:00	49,26
DISTANCIA		DIRECCIÓN	INDICACIONES	Dirección	VIÑETA Nº		
TOTAL	PARCIAL						
13,136	0,120	 <p>(CAMINO SIN DENOMINACION)</p>	<p>GPS: 38.473344, -0.412389</p> 	BUSOT	16		
					17		
					18		
					19		
					20		



SECCION	SECTOR	DE	SALIDA TC-1	BUSOT	KMS	TIEMPO	MEDIA
1	1	A :	SALIDA TC-2	LA TORRE DE LES MAÇANES	25,885	00:34:01	45,65

META TC-1



GPS: 38.508921, -0.470972

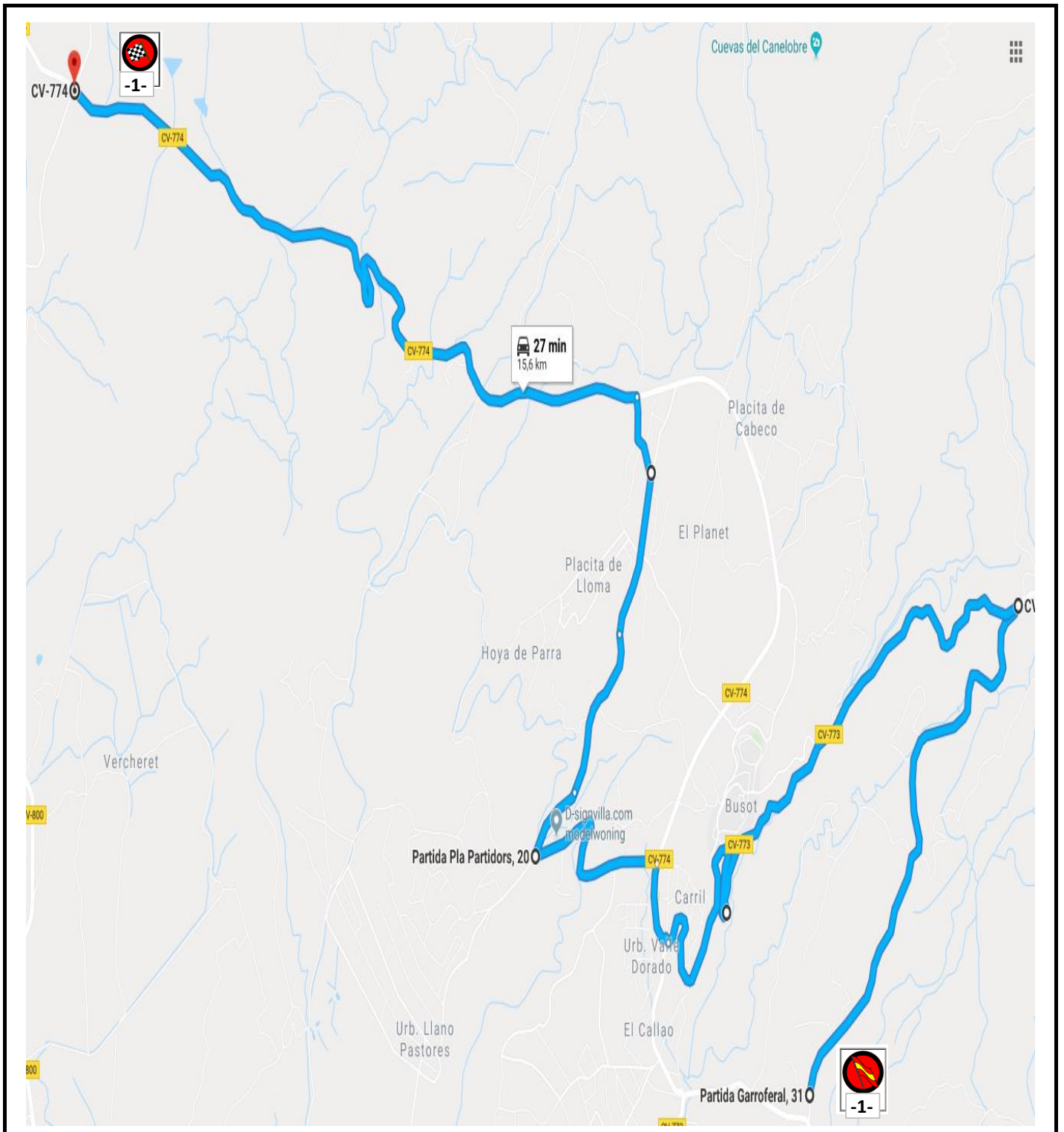
SALIDA TC-1



GPS: 38.473344, -0.412389



SECCION	SECTOR	DE	SALIDA TC-1	BUSOT	KMS	TIEMPO	MEDIA
1	1	A :	SALIDA TC-2	LA TORRE DE LES MAÇANES	25,455	00:33:27	45,65





SECCION	SECTOR	DE	SALIDA TC-1	BUSOT	KMS	TIEMPO	MEDIA
1	1	A :	SALIDA TC-2	LA TORRE DE LES MAÇANES	25,455	00:33:27	45,65
DISTANCIA		DIRECCIÓN		INDICACIONES		Dirección	VIÑETA Nº
TOTAL	PARCIAL						
0,000	0,000	<p>(CAMINO SIN DENOMINACION)</p>		<p>GPS: 38.473344, -0.412389</p> <p>SALIDA: LINEA AZUL PERPENDICULAR AL INICIO DEL CAMINO DEL CHALET</p>		BUSOT	21
2,765	2,765	<p>(CV-773-BUSOT)</p>		<p>¡ATENCIÓN! Cruce Peligroso STOP</p>		BUSOT	22
6,953	4,188	<p>(CV-773-BUSOT)</p>		<p>POLIDEPORTIVO</p>		XIXONA	23
7,291	0,338	<p>(CV-774-XIXONA)</p>		<p>URBANIZACIONES LLANO DE LOS PASTORES</p>		XIXONA	24
8,491	1,200	<p>(CAMINO SIN DENOMINACION)</p>				XIXONA	25



SECCION	SECTOR	DE	SALIDA TC-1	BUSOT	KMS	TIEMPO	MEDIA
1	1	A :	SALIDA TC-2	LA TORRE DE LES MAÇANES	25,455	00:34:01	45,65
DISTANCIA		DIRECCIÓN		INDICACIONES	Dirección	VIÑETA Nº	
TOTAL	PARCIAL						
9,966	1,475	<p>(PARTIDA PLA PARTIOS)</p>		<div style="border: 1px solid black; padding: 5px; display: inline-block;">AV. CABEZO D'OR</div>	XIXONA	26	
10,286	0,320	<p>(AV. CABEZO D'OR)</p>		<div style="border: 1px solid black; padding: 5px; display: inline-block;">CONTENDOR BASURA</div>	XIXONA	27	
10,626	0,340	<p>(CALLE SIN DENOMINACION)</p>		<div style="border: 1px dashed black; padding: 5px; display: inline-block;"> ¡ATENCIÓN! Cruce Peligroso STOP SEGUIR POR CV-774 </div>	XIXONA	28	
15,476	4,850	<p>(CV-774-XIXONA)</p>		GPS: 38.508921, -0.470972 <div style="border: 1px dashed black; padding: 5px; display: inline-block;"> ¡ATENCIÓN! FIN TC-1 - 1 - </div>	XIXONA	29	
17,173	1,697	<p>(POLIG. CIUDAD DEL TURRON)</p>		<div style="border: 1px solid black; padding: 5px; display: inline-block;">CV-774 XIXONA</div>	XIXONA	30	



SECCION	SECTOR	DE	SALIDA TC-1	BUSOT	KMS	TIEMPO	MEDIA
1	1	A :	SALIDA TC-2	LA TORRE DE LES MAÇANES	25,455	00:34:01	45,65
DISTANCIA		DIRECCIÓN	INDICACIONES	Dirección	VIÑETA Nº		
TOTAL	PARCIAL						
17,650	0,477	<p>(POLIG. CIUDAD DEL TURRON)</p>		XIXONA	31		
19,956	2,306	<p>(CV-800-XIXONA)</p>	<div style="border: 1px dashed black; padding: 5px; text-align: center;"> <p>¡ATENCIÓN! CIRCULAR POR CARRIL DERECHO VEHICULOS LENTOS</p> </div>	LA TORRE DE LES MAÇANES	32		
22,977	3,021	<p>(CV-800-XIXONA)</p>	<div style="border: 1px solid black; padding: 5px; text-align: center;"> <p>LA TORRE DE LES MAÇANES</p> </div>	LA TORRE DE LES MAÇANES	33		
25,455	2,478	<p>(CV-780-TORREMANZANAS)</p>	<p>GPS: 38.5519831,-0.4896548</p> <div style="border: 1px solid black; padding: 5px; text-align: center;"> <p>URBANITZACIO DE L'ALMORAIG</p> </div>	LA TORRE DE LES MAÇANES	34		
					35		



SECCION	SECTOR	DE	SALIDA TC-2	LA TORRE DE LES MAÇANES	KMS	TIEMPO	MEDIA
1	2	A:	SALIDA TC-3	BENIFALLIM	25,884	00:34:01	45,65

META TC-2



GPS: 38.6501337,-0.4165617

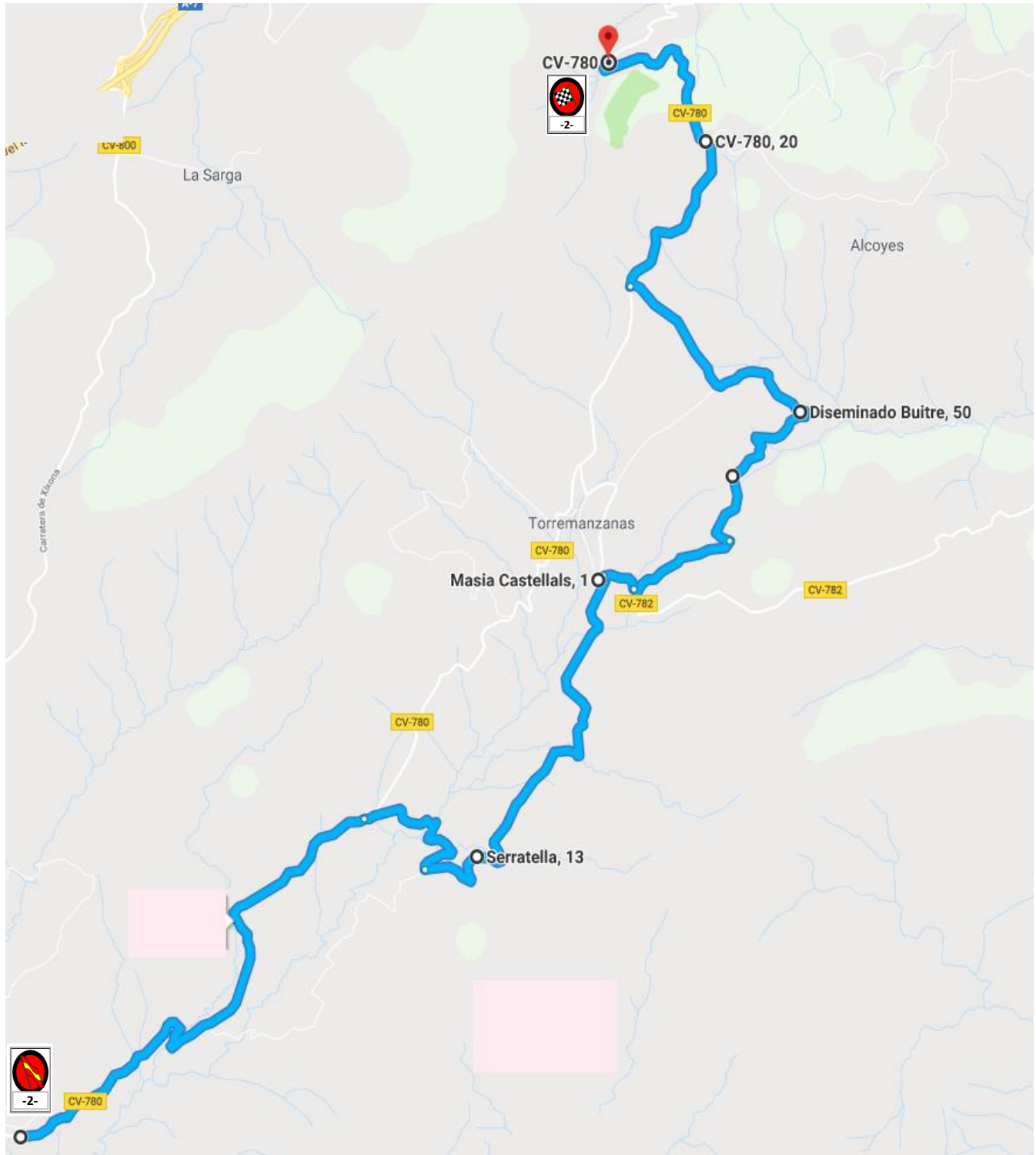
SALIDA TC-2



GPS: 38.5519831,-0.4896548



SECCION	SECTOR	DE	SALIDA TC-2	LA TORRE DE LES MAÇANES	KMS	TIEMPO	MEDIA
1	2	A :	SALIDA TC-3	BENIFALLIM	25,884	00:34:01	45,65





SECCION	SECTOR	DE	SALIDA TC-2	LA TORRE DE LES MAÇANES	KMS	TIEMPO	MEDIA
1	2	A :	SALIDA TC-3	BENIFALLIM	25,884	00:34:01	45,65
DISTANCIA		DIRECCIÓN		INDICACIONES		Dirección	VIÑETA Nº
TOTAL	PARCIAL						
0,000	0,000	<p>(CV-780-TORREMANZANAS)</p>		<p>GPS: 38.5519831,-0.4896548</p> <p>SALIDA: LINEA AZUL PERPENDICULAR A LA ISLETA QUE HAY EN LA EXPLANDA</p>		LA TORRE DE LES MAÇANES	36
3,029	3,029	<p>(CV-783-ABIO Y SERRA)</p>		<p>ABIO Y SERRA</p>		ABIO Y SERRA	37
4,564	1,535	<p>(CAMINO SIN DENOMINACION)</p>		<p>¡ATENCIÓN! OJO, NO PASARSE</p>		LA TORRE DE LES MAÇANES	38
6,412	1,848	<p>(CAMINO SIN DENOMINACION)</p>		<p>¡ATENCIÓN! BACHES EN LA CARRETERA DISMINUIR VELOCIDAD</p>		LA TORRE DE LES MAÇANES	39
10,037	3,625	<p>(CAMINO SIN DENOMINACION)</p>				LA TORRE DE LES MAÇANES	40



SECCION	SECTOR	DE	SALIDA TC-2	LA TORRE DE LES MAÇANES	KMS	TIEMPO	MEDIA
1	2	A :	SALIDA TC-3	BENIFALLIM	25,884	00:34:01	45,65
DISTANCIA		DIRECCIÓN		INDICACIONES		Dirección	VIÑETA Nº
TOTAL	PARCIAL						
12,428	2,391	<p>(CV-782-TORREMANZANAS)</p>				RELLEU	41
12,798	0,370	<p>(CV-782-TORREMANZANAS)</p>		<div style="border: 1px solid black; padding: 5px; text-align: center;">PARTIDA COLOMER</div> <div style="border: 1px dashed black; padding: 10px; text-align: center; margin-top: 10px;">¡ATENCIÓN! OJO, NO PASARSE</div>		(PARTIDA COLOMER) BENIFALLIM	42
14,049	1,251	<p>(CAMINO SIN DENOMINACION)</p>				BENIFALLIM	43
17,346	3,297	<p>(CAMINO SIN DENOMINACION)</p>				BENIFALLIM	44
18,809	1,463	<p>(CV-782-BENIFALLIM)</p>		<div style="border: 1px dashed black; padding: 10px; text-align: center;">¡STOP! PRECAUCION CRUCE PELIGROSO</div>		BENIFALLIM	45



SECCION	SECTOR	DE	SALIDA TC-2	LA TORRE DE LES MAÇANES	KMS	TIEMPO	MEDIA
1	2	A :	SALIDA TC-3	BENIFALLIM	25,884	00:34:01	45,65
DISTANCIA		DIRECCIÓN	INDICACIONES	Dirección	VIÑETA Nº		
TOTAL	PARCIAL						
22,845	4,036	<p>(CV-782-BENIFALLIM)</p>	<p>GPS: 38.6501337,-0.4165617</p> <p>¡ATENCIÓN! FIN TC-2</p>	BENIFALLIM	46		
25,371	2,526	<p>(CV-785-PENAGUILA)</p>	<p>OJO STOP PELIGROSO</p>	BENIFALLIM	47		
25,704	0,333	<p>(CV-787-BENILLOBA)</p>	<p>CV-787 CV-70 BENILLOBA</p>	BENIFALLIM	48		
25,884	0,180	<p>(CV-787-BENILLOBA)</p>	<p>GPS: 38.664494, -0.402147</p> <p>PISTA POLIDEPORTIVA</p>	BENIFALLIM	49		
					50		



SECCION	SECTOR	DE	SALIDA TC-3	BENIFALLIM	KMS	TIEMPO	MEDIA
1	3	A :	REAGRUPAMIENTO	VENTA SANT JORDI	15,011	00:18:05	49,80

META TC-3



GPS: 38.684648, -0.456343

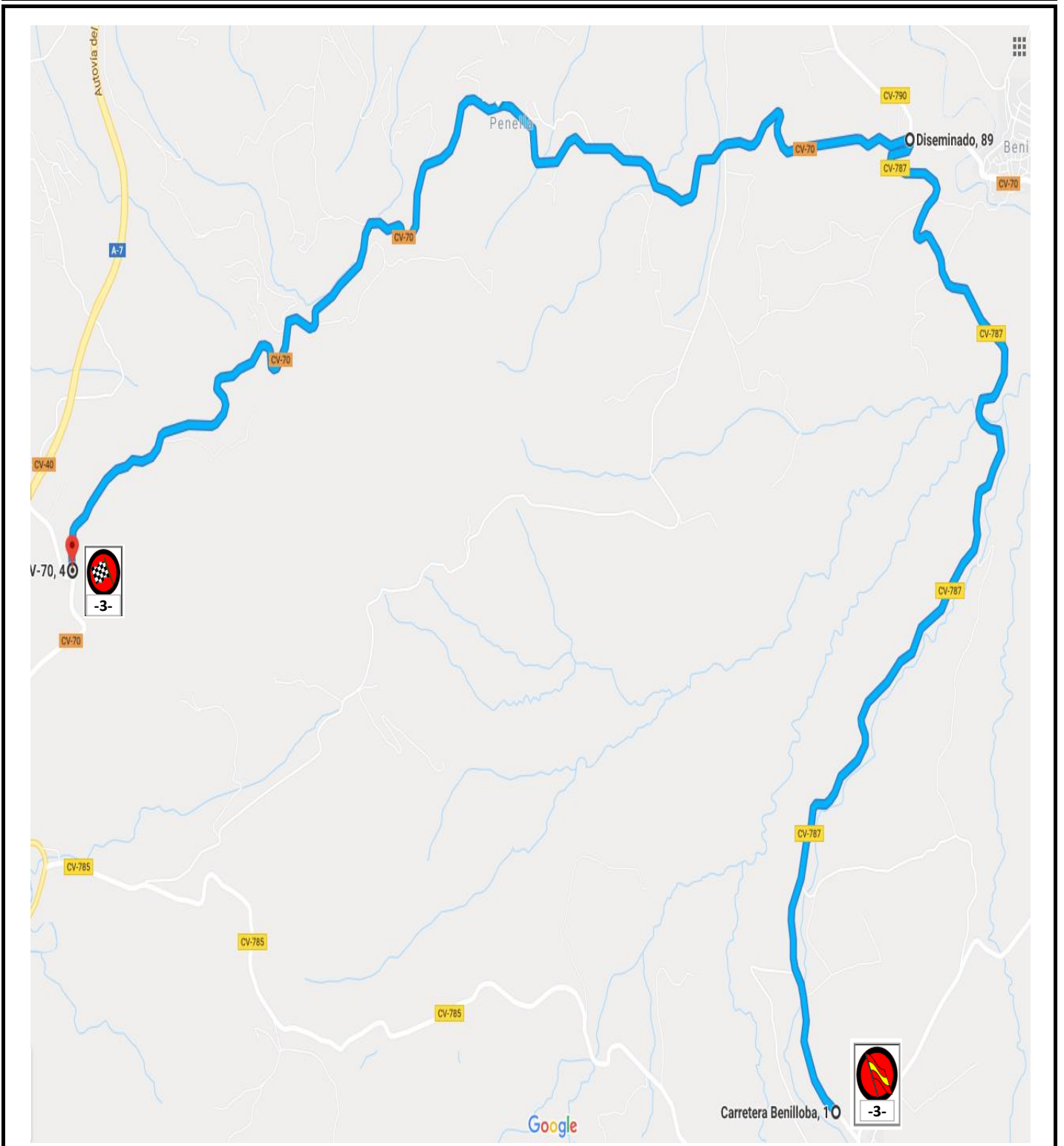
SALIDA TC-3

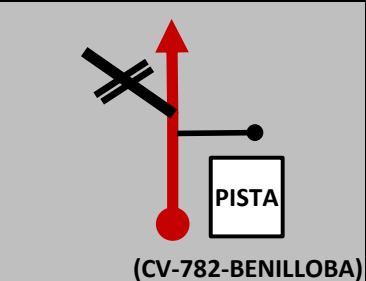

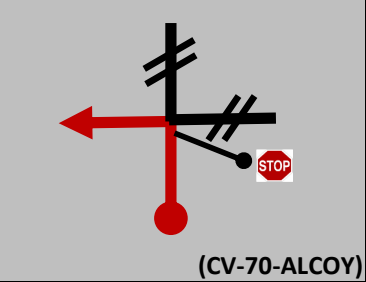

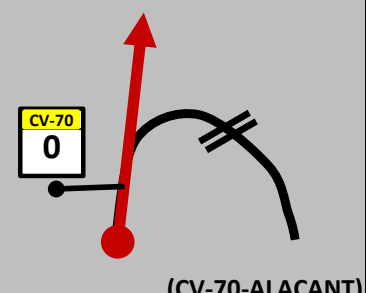

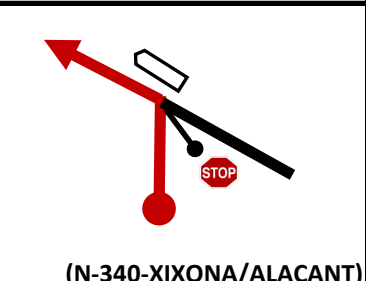

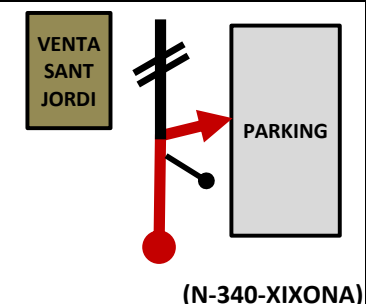



GPS: 38.664494, -0.402147



SECCION	SECTOR	DE	SALIDA TC-3	BENIFALLIM	KMS	TIEMPO	MEDIA
1	3	A :	REAGRUPAMIENTO	VENTA SANT JORDI	15,011	00:18:05	49,80



SECCION	SECTOR	DE	SALIDA TC-3	BENIFALLIM	KMS	TIEMPO	MEDIA
1	3	A :	REAGRUPAMIENTO	VENTA SANT JORDI	15,011	00:18:05	49,80
DISTANCIA		DIRECCIÓN		INDICACIONES		Dirección	VIÑETA Nº
TOTAL	PARCIAL						
0,000	0,000	 <p>(CV-782-BENILLOBA)</p>		<p>GPS: 38.664494, -0.402147</p> <p>SALIDA: LINEA AZUL PERPENDICULAR AL POSTE CON EL CARTEL BLANCO</p> 		BENILLOBA	51
5,465	5,465	 <p>(CV-70-ALCOY)</p>		<p>DIRECCION ALCOY</p> <p>ATENCIÓN STOP</p> 		ALCOY	52
12,752	7,287	 <p>(CV-70-ALACANT)</p>		<p>GPS: 38.684648, -0.456343</p> <p>OJO CRUCE PELIGROSO</p> <p>SEGUIR RECTO</p> <p>¡ATENCIÓN! FIN TC-3</p> 		ALACANT	53
14,277	1,525	 <p>(N-340-XIXONA/ALACANT)</p>		<p>N-340</p> <p>DIRECCION XIXONA-ALACANT</p> <p>¡ATENCIÓN! Cruce Peligroso</p> 		XIXONA/ ALACANT	54
15,011	0,734	 <p>(N-340-XIXONA)</p>		<p>ENTRADA AL PARKING</p> <p>FIN 1A SECCION</p> 		VENTA SANT JORDI	55



SECCION	SECTOR	DE	SALIDA TC-3	BENIFALLIM	KMS	TIEMPO	MEDIA
1	3	A :	REAGRUPAMIENTO	VENTA SANT JORDI	15,011	00:18:05	49,80

DISTANCIA		DIRECCIÓN	INDICACIONES	Dirección	VIÑETA Nº
TOTAL	PARCIAL				

SEGUIR INDICACIONES DE LA ORGANIZACIÓN PARA APARCAR LOS VEHÍCULOS

ENTRAR A ALMORZAR EN LA VENTA SAN JORDI

¡¡ ATENCIÓN !!
FINAL DE LA 1ª SECCIÓN
COMIENZA LA 2ª SECCIÓN EN LA SALIDA DEL PARKING!!
RECORDAMOS LA AUTOSALIDA DE LA 2ª SECCIÓN PARA CADA PARTICIPANTE A SU HORA PREVISTA EN EL CARNET DE RUTA



Roadbook

I Rallye Hivern Sant Joan d'Alacant

19 de Enero de 2019

¡¡ATENCIÓN!!

Mientras no se indique nada en este RoadBook, seguir SIEMPRE por la vía principal por la que se circula hasta que se indique cambio de dirección.



Automóvil Club de Alicante

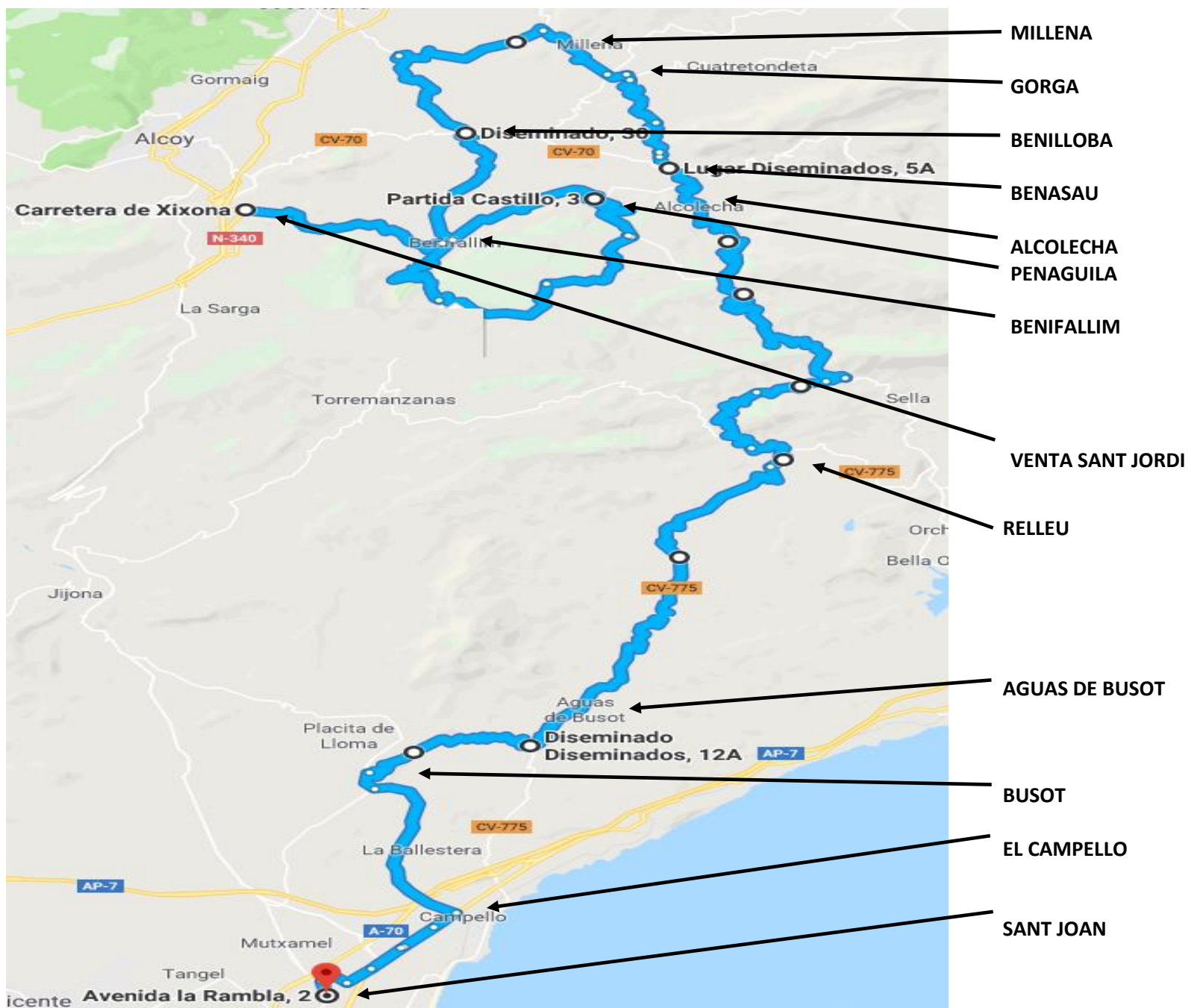
Club Decano del Automovilismo de la Comunidad Valenciana

Teléfono de Contacto: 609 049 470



2ª SECCIÓN: VENTA SANT JORDI - SANT JOAN

PLANO DE LA SEGUNDA SECCIÓN VENTA SANT JORDI - SANT JOAN d'ALACANT



**SE RUEGA MÁXIMA PRECAUCIÓN AL PASAR POR
CASCOS URBANOS Y TRAVESÍAS DE CIUDADES**




SECCION	SECTOR	DE	REAGRUPAMIENTO	VENTA SANT JORDI	KMS	TIEMPO	MEDIA	
2	0	A :	SALIDA TC-4	VENTA SANT JORDI	0,160	00:01:00	9,60	
DISTANCIA		DIRECCIÓN		INDICACIONES	Dirección	VIÑETA Nº		
TOTAL	PARCIAL							
0,000	0,000	<p>(N-340-XIXONA)</p>		<p>SALIDA</p>	BENIFALLIM	56		
0,080	0,080	<p>(N-340-XIXONA)</p>			BENIFALLIM	57		
0,160	0,080	<p>(CV-785-BENIFALLIM)</p>		<p>GPS: 38.673665, -0.457357</p>	BENIFALLIM	58		
							59	
							60	



SECCION	SECTOR	DE	SALIDA TC-4	VENTA SANT JORDI	KMS	TIEMPO	MEDIA
2	1	A :	SALIDA TC-5	PENAGUILA	36,382	00:46:00	47,45

META TC-4



GPS: 38.669831, -0.393278

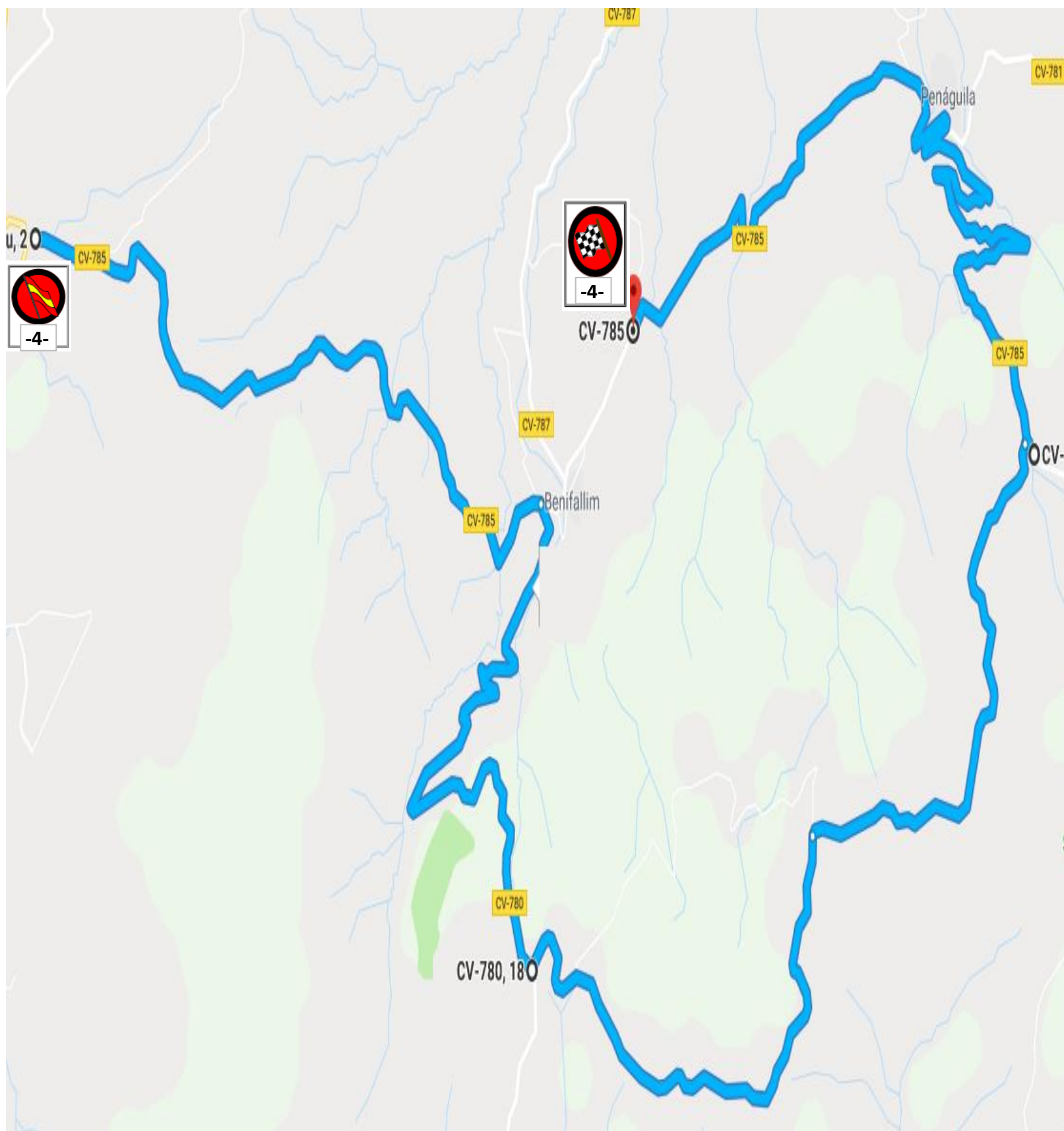
SALIDA TC-4

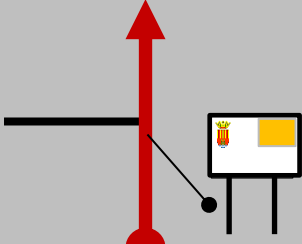

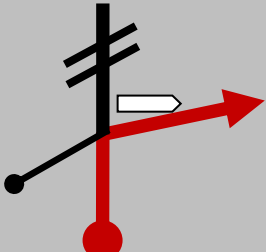
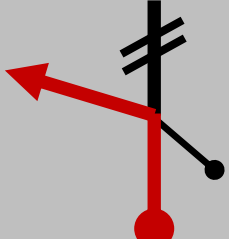

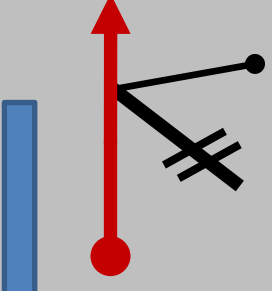



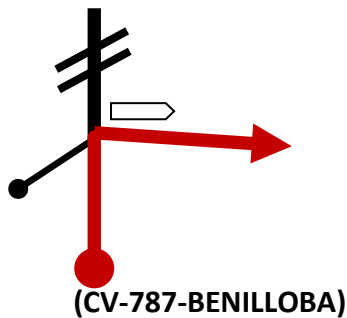
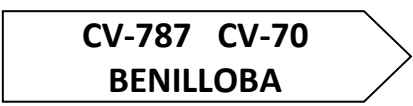
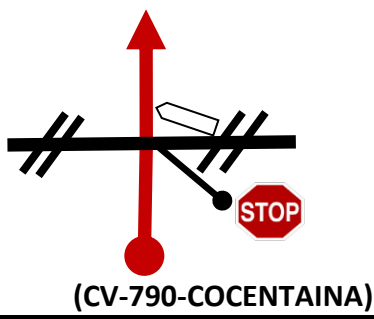
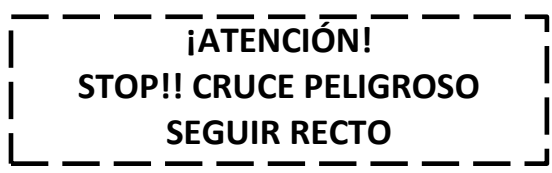
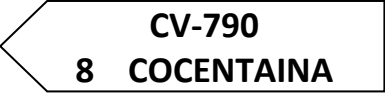
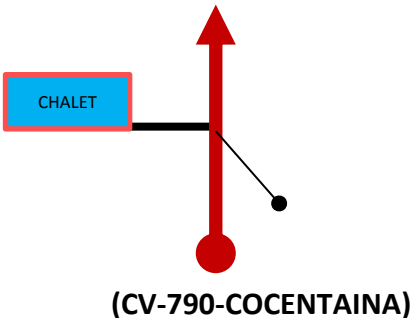

GPS: 38.673665, -0.457357

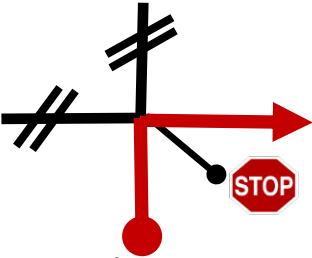
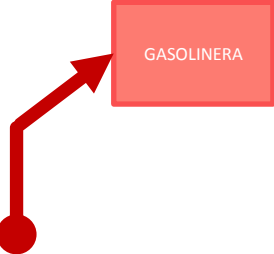
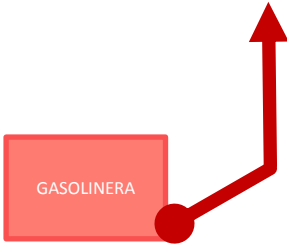
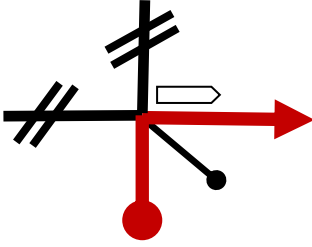
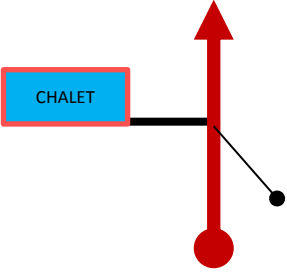



SECCION	SECTOR	DE	SALIDA TC-4	VENTA SANT JORDI	KMS	TIEMPO	MEDIA
2	1	A :	SALIDA TC-5	PENAGUILA	36,382	00:46:00	47,45



SECCION	SECTOR	DE	SALIDA TC-4	VENTA SANT JORDI	KMS	TIEMPO	MEDIA
2	1	A :	SALIDA TC-5	PENAGUILA	36,382	00:46:00	47,45
DISTANCIA		DIRECCIÓN		INDICACIONES		Dirección	VIÑETA Nº
TOTAL	PARCIAL						
0,000	0,000	 (CV-785-BENIFALLIM)		GPS: 38.473344, -0.412389 SALIDA: LINEA AZUL PERPENDICULAR A LA SEÑAL DE INFORMACION 		BENIFALLIM	61
6,084	6,084	 (CV-780-TORREMANZANAS)		LA TORRE DE LES MAÇANES XIXONA		PENAGUILA	62
10,780	4,696	 (CAMINO SIN DENOMINACION)		¡ATENCIÓN! CAMINO RURAL CARRETERA MUY BACHEADA		PENAGUILA	63
18,880	8,100	 (CAMINO SIN DENOMINACION)		¡ATENCIÓN! STOP CRUCE PELIGROSO		PENAGUILA	64
27,454	8,574	MURO DE BLOQUE COON VALLA METALICA ARRIBA DEL TERRENO  (CV-785-BENIFALLIM)		GPS: 38.669831, -0.393278 ¡ATENCIÓN! FIN TC-4 		BENIFALLIM	65

SECCION	SECTOR	DE	SALIDA TC-4	VENTA SANT JORDI	KMS	TIEMPO	MEDIA
2	1	A :	SALIDA TC-5	PENAGUILA	36,382	00:46:00	47,45
DISTANCIA		DIRECCIÓN	INDICACIONES	Dirección	VIÑETA Nº		
TOTAL	PARCIAL						
28,401	0,947	 (CV-787-BENILLOBA)		BENILLOBA	66		
¡ATENCIÓN! SI NECESITAS REPOSTAR SIGUE EL ITINERARIO MARCADO EN LA SIGUIENTE HOJA, CASILLA Nº71, SI NO VAS A REPOSTAR CONTINUA EN LA CASILLA Nº68						67	
34,044	5,643	 (CV-790-COCENTAINA)	 	COCENTAINA	68		
34,182	0,138	 (CV-790-COCENTAINA)	GPS: 38.701486, -0.397205 	MILLENA	69		
¡ATENCIÓN! PASAR A LA CASILLA Nº21						70	

SECCION	SECTOR	DE	SALIDA TC-4	VENTA SANT JORDI	KMS	TIEMPO	MEDIA
2	1	A :	SALIDA TC-5	PENAGUILA	36,382	00:46:00	47,45
DISTANCIA		DIRECCIÓN	INDICACIONES	Dirección	VIÑETA Nº		
TOTAL	PARCIAL						
34,044	5,643	 (CV-70-BENILLOBA)	¡ATENCIÓN! STOP!! CRUCE PELIGROSO GIRO A LA DERECHA PARA IR A LA GASOLINERA	BENILLOBA	71		
35,094	1,050	 (CV-785-BENILLOBA)	ATENCIÓN ¡¡TRAVESIA!! PASAR PUEBLO HASTA GASOLINERA	BENILLOBA	72		
35,174	0,080	 (CV-70-ALCOY)	DAR LA VUELTA, VOLVER POR DONDE HEMOS VENIDO	ALCOY	73		
36,254	1,080	 (CV-70-ALCOY)	PASAR PUEBLO HASTA CRUCE CV-790 COCENTAINA 8	ALCOY	74		
36,382	0,128	 (CV-790-COCENTAINA)	GPS: 38.701486, -0.397205 	MILLENA	75		



SECCION	SECTOR	DE	SALIDA TC-5	BENILLOBA	KMS	TIEMPO	MEDIA
2	2	A :	SALIDA TC-6	BENASAU	21,220	00:27:59	45,50

META TC-5



GPS: 38.6894414,-0.3405346

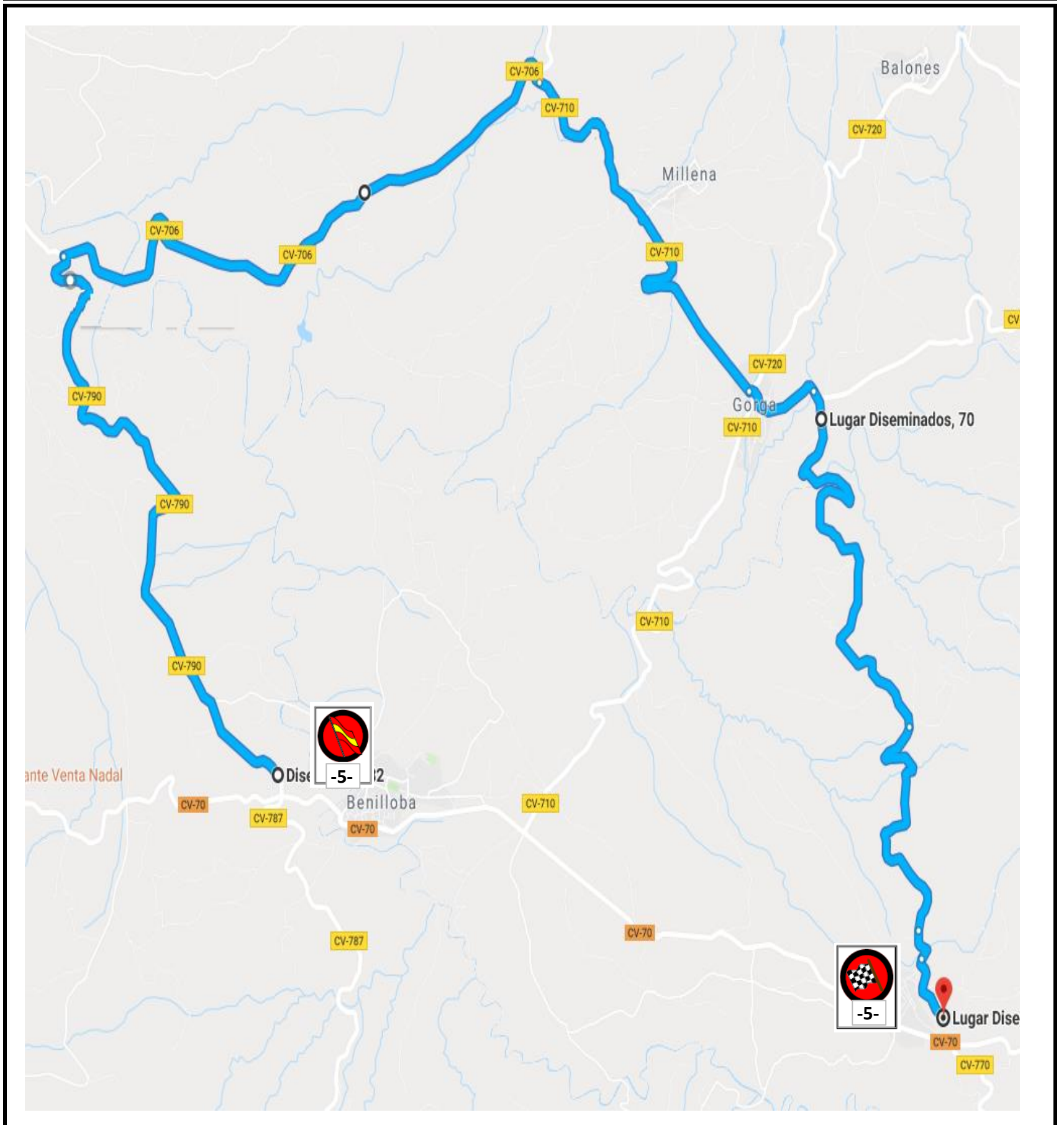
SALIDA TC-5

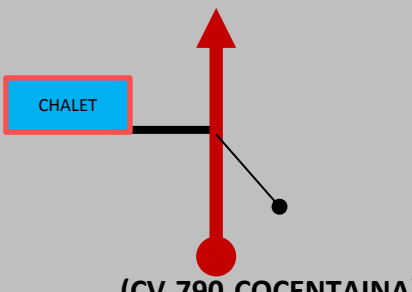

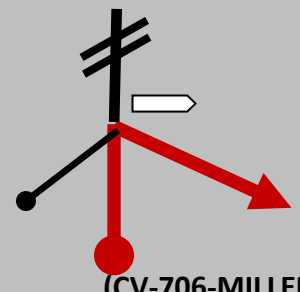

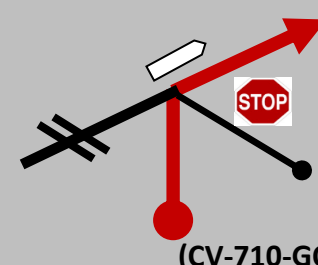

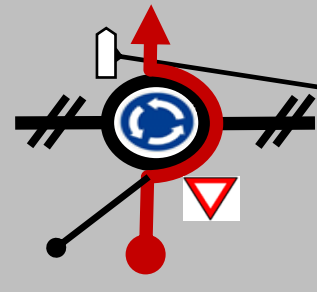
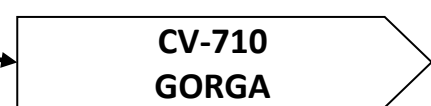
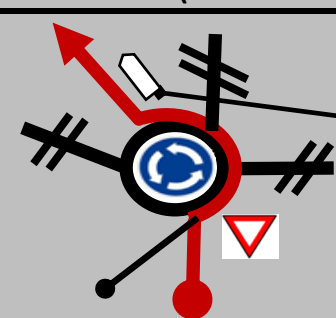
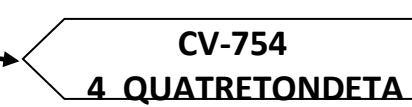


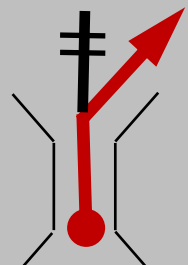
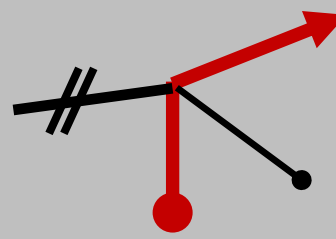
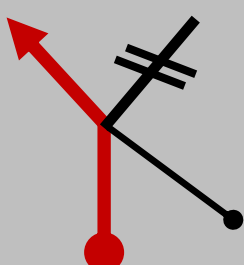
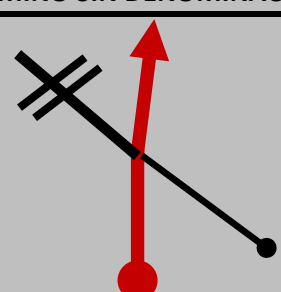

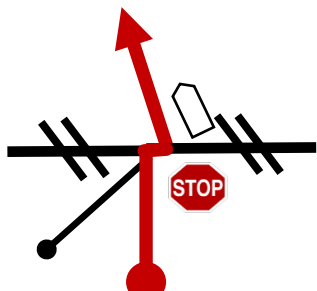
GPS: 38.701486, -0.397205

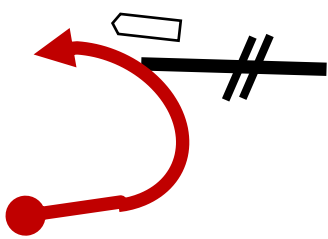

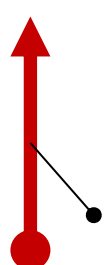

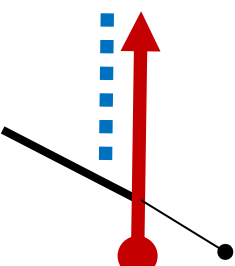



SECCION	SECTOR	DE	SALIDA TC-5	BENILLOBA	KMS	TIEMPO	MEDIA
2	2	A :	SALIDA TC-6	BENASAU	21,220	00:27:59	45,50



SECCION	SECTOR	DE	SALIDA TC-5	BENILLOBA	KMS	TIEMPO	MEDIA
2	2	A :	SALIDA TC-6	BENASAU	21,220	00:27:59	45,50
DISTANCIA		DIRECCIÓN		INDICACIONES	Dirección	VIÑETA Nº	
TOTAL	PARCIAL						
0,000	0,000	 (CV-790-COCENTAINA)		GPS: 38.701486, -0.397205 SALIDA: LINEA AZUL PERPENDICULAR AL INICIO DEL CAMINO DEL CHALET 	MILLENA	76	
4,324	4,324	 (CV-706-MILLENA)			MILLENA	77	
8,855	4,531	 (CV-710-GORGA)		DIRECCION MILLENA-GORGA ATENCION STOP 	MILLENA	78	
10,140	1,285	 (CV-710-GORGA)			GORGA	79	
11,769	1,629	 (CV-754-QUATRETONDETA)			QUATRE- TONDETA	80	

SECCION	SECTOR	DE	SALIDA TC-5	BENILLOBA	KMS	TIEMPO	MEDIA
2	2	A :	SALIDA TC-6	BENASAU	21,220	00:27:59	45,50
DISTANCIA		DIRECCIÓN		INDICACIONES		Dirección	VIÑETA Nº
TOTAL	PARCIAL						
12,365	0,596	 (CV-754-BENASAU)		<div style="border: 1px dashed black; padding: 5px; text-align: center;"> ¡ATENCIÓN! TOMAR CAMINO SECUNDARIO TRAS PASAR EL PUENTE </div>		BENASAU	81
15,461	3,096	 (CAMINO SIN DENOMINACION)		<div style="border: 1px solid black; padding: 5px; text-align: center;"> OJO, CRUCE SIN SEÑALIZAR </div>		BENASAU	82
17,446	1,985	 (CAMINO SIN DENOMINACION)		<div style="border: 1px solid black; padding: 5px; text-align: center;"> SEGUIR POR LA IZQUIERDA </div>		BENASAU	83
17,860	0,414	 (CAMINO SIN DENOMINACION)		GPS: 38.6894414,-0.3405346 <div style="border: 1px dashed black; padding: 5px; text-align: center;"> ¡ATENCIÓN! FIN TC-5  -5- </div>		BENASAU	84
18,015	0,155	 (CV-770-ALCOLEJA)		<div style="border: 1px dashed black; padding: 5px; text-align: center; color: red;"> ATENCION STOP CRUCE PELIGROSO </div> <div style="border: 1px solid black; padding: 5px; text-align: center;"> CV-770 3 ALCOLEJA 35 LA VILA JOIOSA </div>		ALCOLEJA	85

SECCION	SECTOR	DE	SALIDA TC-5	BENILLOBA	KMS	TIEMPO	MEDIA
2	2	A :	SALIDA TC-6	BENASAU	21,220	00:27:59	45,50
DISTANCIA		DIRECCIÓN	INDICACIONES	Dirección	VIÑETA Nº		
TOTAL	PARCIAL						
19,672	1,657	 (CV-770-ALCOLEJA)	 1 ALCOLEJA	ALCOLEJA	86		
20,422	0,750	 (CV-770-ALCOLEJA)	 ATENCION TRAVESIA CIRCULAR CON PRECAUCION	ALCOLEJA	87		
21,220	0,798	 (CV-770-SELLA)	GPS: 38.671566, -0.330939 	SELLA	88		
					89		
					90		



SECCION	SECTOR	DE	SALIDA TC-6	ALCOLECHA	KMS	TIEMPO	MEDIA
2	3	A :	SALIDA TC-7	RELLEU	23,482	00:31:01	45,43

META TC-6



GPS: 38.591389, -0.316854

SALIDA TC-6

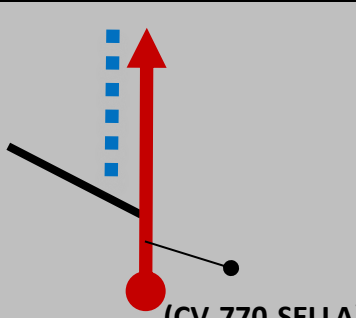

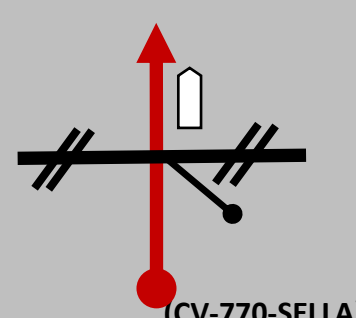
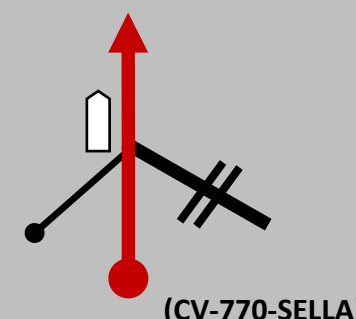

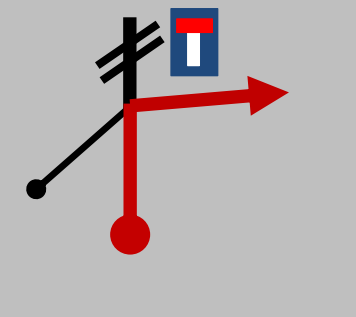



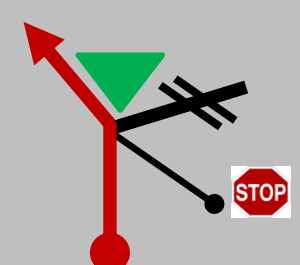

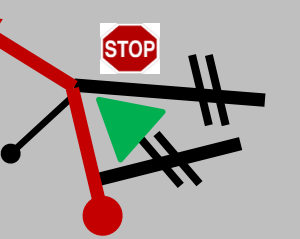

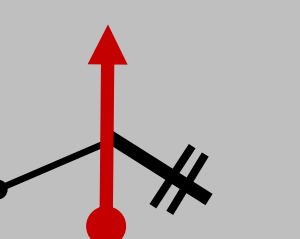




GPS: 38.671566, -0.330939



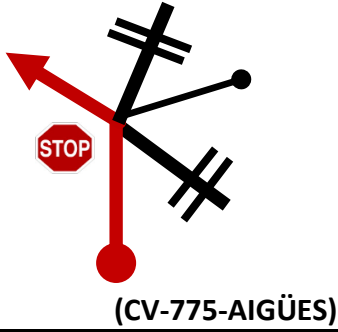



SECCION	SECTOR	DE	SALIDA TC-6	ALCOLECHA	KMS	TIEMPO	MEDIA
2	3	A :	SALIDA TC-7	RELLEU	23,482	00:31:01	45,43



SECCION	SECTOR	DE	SALIDA TC-6	ALCOLECHA	KMS	TIEMPO	MEDIA
2	3	A :	SALIDA TC-7	RELLEU	23,482	00:31:01	45,43
DISTANCIA		DIRECCIÓN		INDICACIONES		Dirección	VIÑETA Nº
TOTAL	PARCIAL						
0,000	0,000	 <p>(CV-770-SELLA)</p>		<p>GPS: 38.671566, -0.330939</p> <p>SALIDA: LINEA AZUL PERPENDICULAR AL INICIO MURO DE PIEDRA</p> 		SELLA	91
4,789	4,789	 <p>(CV-770-SELLA)</p>		<p>11 SELLA 27 LA VILA JOIOSA</p>		SELLA	92
8,082	3,293	 <p>(CV-770-SELLA)</p>		<p>RELLEU 13 SELLA 9</p>		SELLA	93
13,938	5,856	 <p>(CAMINO SIN DENOMINACION)</p>		<p>OJO, NO PASARSE</p>		RELLEU	94
14,667	0,729	 <p>(CAMINO SIN DENOMINACION)</p>		 <p>CUIDADO CAMINO EN MALAS CONDICIONES</p>		RELLEU	95

SECCION	SECTOR	DE	SALIDA TC-6	ALCOLECHA	KMS	TIEMPO	MEDIA
2	3	A :	SALIDA TC-7	RELLEU	23,482	00:31:01	45,43
DISTANCIA		DIRECCIÓN		INDICACIONES		Dirección	VIÑETA Nº
TOTAL	PARCIAL						
16,627	1,960	 (CAMINO SIN DENOMINACION)		¡ATENCIÓN STOP CRUCE PELIGROSO! 		RELLEU	96
16,654	0,027	 (CAMINO SIN DENOMINACION)		¡ATENCIÓN STOP CRUCE PELIGROSO! 		RELLEU	97
21,194	4,540	 (CV-778-RELLEU)		GPS: 38.591389, -0.316854 		RELLEU	98
21,217	0,023	 (CV-778-RELLEU)				RELLEU	99
22,757	1,540	 (CV-775-RELLEU)				RELLEU	100

SECCION	SECTOR	DE	SALIDA TC-6	ALCOLECHA	KMS	TIEMPO	MEDIA
2	3	A :	SALIDA TC-7	RELLEU	23,482	00:31:01	45,43
DISTANCIA		DIRECCIÓN		INDICACIONES		Dirección	VIÑETA Nº
TOTAL	PARCIAL						
22,832	0,075	 <p>(CALLE SIN NOMBRE))</p>				RELLEU	101
22,933	0,101	 <p>(CIRCUNVALACION DE RELLEU)</p>		<div style="border: 1px dashed black; padding: 5px; text-align: center;"> ATENCION STOP </div>		RELLEU	102
23,482	0,549	 <p>(CV-775-AIGÜES)</p>		GPS: 38.584664, -0.311652 		AIGÜES	103
							104
							105



SECCION	SECTOR	DE	SALIDA TC-7	RELLEU	KMS	TIEMPO	MEDIA
2	4	A :	SALIDA TC-8	AIGÜES	15,322	00:19:00	48,40

META TC-7



GPS: 38.513929, -0.353689

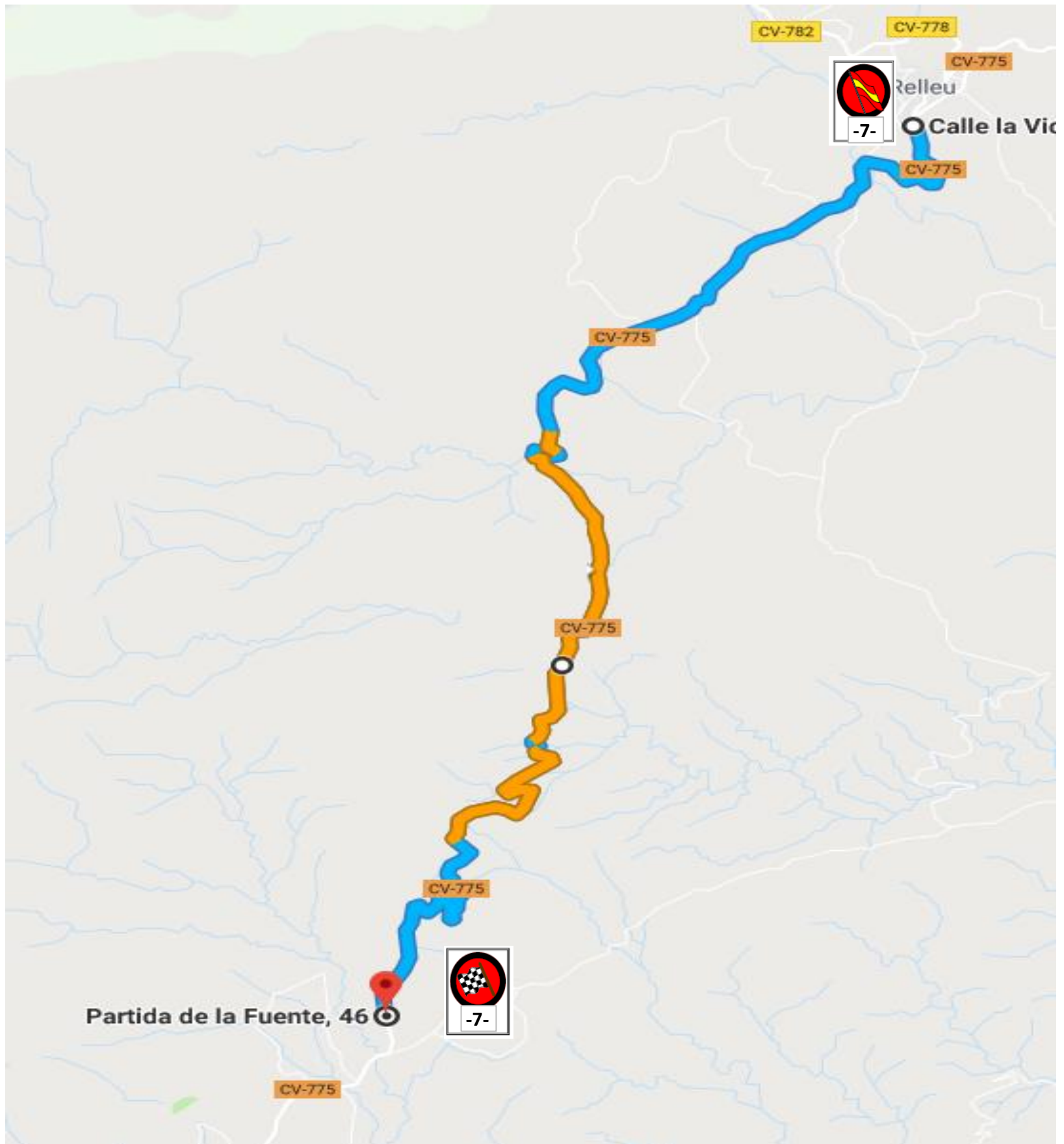
SALIDA TC-7



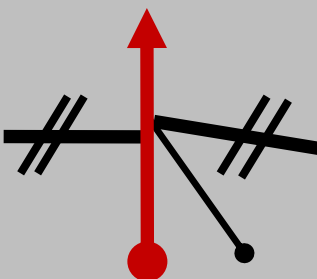

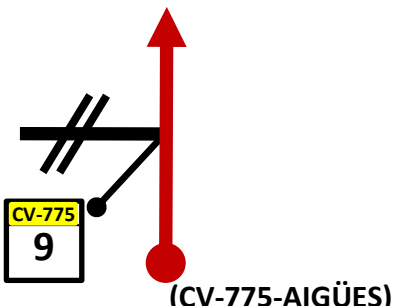

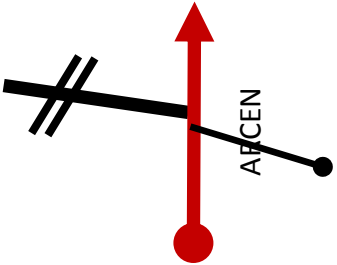



GPS: 38.584664, -0.311652



SECCION	SECTOR	DE	SALIDA TC-7	RELLEU	KMS	TIEMPO	MEDIA
2	4	A :	SALIDA TC-8	AIGÜES	15,322	00:19:00	48,40




SECCION	SECTOR	DE	SALIDA TC-7	RELLEU	KMS	TIEMPO	MEDIA
2	4	A :	SALIDA TC-8	AIGÜES	15,322	00:19:00	48,40
DISTANCIA		DIRECCIÓN		INDICACIONES	Dirección	VIÑETA Nº	
TOTAL	PARCIAL						
0,000	0,000	 (CV-775-AIGÜES)		<p>GPS: 38.584664, -0.311652</p> <p>SALIDA: LINEA AZUL PERPENDICULAR A LA SEÑAL VERTICAL DE PELIGRO CURVAS</p>  -7-	AIGÜES	106	
12,778	12,778	 (CV-775-AIGÜES)		<p>GPS: 38.513929, -0.353689</p> <p>¡ATENCIÓN! FIN TC-7</p>  -7-	AIGÜES	107	
14,556	1,778	 (CV-775-AIGÜES)		<p>ATENCIÓN TRAVESIA</p> 	AIGÜES	108	
15,322	0,766	 (CV-775-CAMPELLO)		<p>GPS: 38.498204, -0.369196</p> <p>SALIDA TC-8 SITUADA EN EL ARCEN</p>  -8-	BUSOT	109	
							110



SECCION	SECTOR	DE	SALIDA TC-8	AIGÜES	KMS	TIEMPO	MEDIA
2	5	A :	META	SANT JOAN d'ALACANT	22,067	00:28:00	47,30

META TC-8



GPS: 38.431435, -0.402211

¡¡ATENCIÓN!!
LA SALIDA DE ESTE TRAMO SE HARÁ DESDE EL ARCEN

SALIDA TC-8

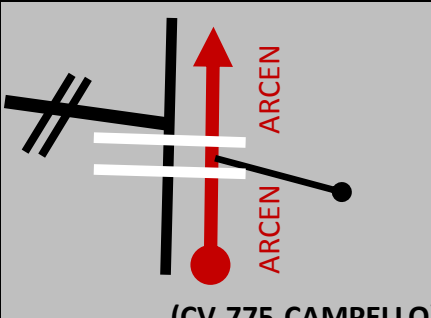

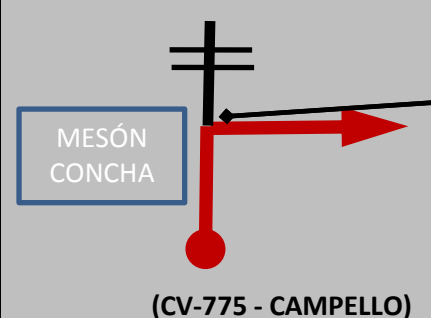
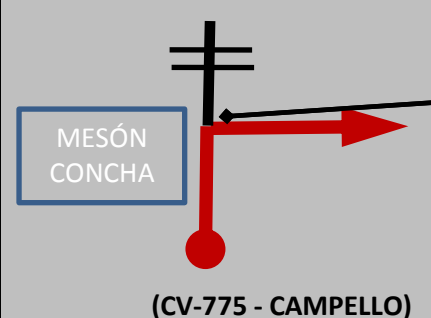
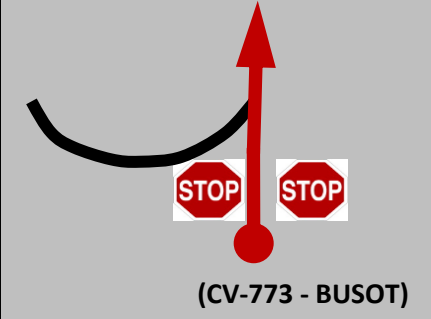
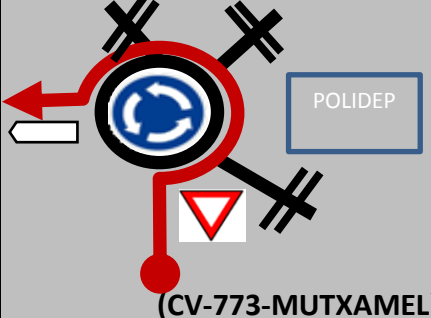



GPS: 38.498204, -0.369196



SECCION	SECTOR	DE	SALIDA TC-8	AIGÜES	KMS	TIEMPO	MEDIA
2	5	A :	META	SANT JOAN D'ALACANT	22,067	00:28:00	47,30



SECCION	SECTOR	DE	SALIDA TC-8	AIGÜES	KMS	TIEMPO	MEDIA
2	5	A :	META	SANT JOAN d'ALACANT	22,067	00:28:00	47,30
DISTANCIA		DIRECCIÓN		INDICACIONES	Dirección	VIÑETA Nº	
TOTAL	PARCIAL						
0,000	0,000	 (CV-775-CAMPELLO)		<p>GPS: 38.498204, -0.369196</p> <p>ATENCIÓN SALIDA DESDE EL ARCEN</p> <p>SALIDA DESDE EL ARCEN: LINEA AZUL PERPENDICULAR ENTRE LAS 2 ULTIMAS BANDAS BLANCAS DE LA CARRETERA</p> 	BUSOT	111	
2,038	2,038	 (CV-775 - CAMPELLO)		 <p>CV-773 BUSOT COVES DEL CANELOBRE</p> <p>¡ATENCIÓN! GIRAR A DERECHA POR PRIMER ACCESO</p>	BUSOT	112	
2,068	0,030	 (CV-773 - BUSOT)		<p>ATENCIÓN STOP CRUCE PELIGROSO</p>	BUSOT	113	
8,686	6,618	 (CV-773-MUTXAMEL)		<p>MUTXAMEL ALICANTE</p>	CAMPELLO	114	
9,483	0,797	 (CV-777-EL CAMPELLO)		<p>CUIDADO CRUCE PELIGROSO</p> <p>CV-777 EL CAMPELLO</p>	CAMPELLO	115	



SECCION	SECTOR	DE	SALIDA TC-8	AIGÜES	KMS	TIEMPO	MEDIA
2	5	A :	META	SANT JOAN d'ALACANT	22,067	00:28:00	47,30
DISTANCIA		DIRECCIÓN		INDICACIONES	Dirección	VIÑETA Nº	
TOTAL	PARCIAL						
15,615	6,132			GPS: 38.431435, -0.402211 <div style="border: 1px dashed black; padding: 5px; text-align: center;"> ¡ATENCIÓN! FIN TC-8 Y META </div>	CAMPELLO	116	
15,862	0,247			<div style="border: 1px solid black; padding: 5px; text-align: center;"> N-332 ALICANTE </div>	SANT JOAN	117	
16,634	0,772				SANT JOAN	118	
17,764	1,130			<div style="border: 1px solid black; padding: 5px; text-align: center;"> N-332 SANT JOAN d'ALACANT </div>	SANT JOAN	119	
18,864	1,100			<div style="border: 1px solid black; padding: 5px; text-align: center;"> SANT JOAN d'ALACANT 0,5 </div>	SANT JOAN	120	



SECCION	SECTOR	DE	SALIDA TC-8	AIGÜES	KMS	TIEMPO	MEDIA
2	5	A :	META	SANT JOAN d'ALACANT	22,067	00:28:00	47,30
DISTANCIA		DIRECCIÓN		INDICACIONES	Dirección	VIÑETA Nº	
TOTAL	PARCIAL						
19,657	0,793	<p>(SANT JOAN)</p>			SANT JOAN	121	
20,050	0,393	<p>(SANT JOAN)</p>			SANT JOAN	122	
20,487	0,437	<p>(SANT JOAN)</p>		<div style="border: 1px solid black; padding: 5px; display: inline-block;">JUTJAT</div>	SANT JOAN	123	
21,375	0,888	<p>(RAMBLA)</p>		<div style="border: 1px solid black; padding: 5px; display: inline-block;">GIRAR HACIA CARRER EL MERCAT</div>	SANT JOAN	124	
21,712	0,337	<p>(CARRER EL MERCAT)</p>		<div style="border: 1px solid black; padding: 5px; display: inline-block;">GIRAR HACIA CARRER PINTOR MIRÓ</div>	SANT JOAN	125	



SECCION	SECTOR	DE	SALIDA TC-8	AIGÜES	KMS	TIEMPO	MEDIA
2	5	A :	META	SANT JOAN d'ALACANT	22,067	00:28:00	47,30
DISTANCIA		DIRECCIÓN		INDICACIONES		Dirección	VIÑETA Nº
TOTAL	PARCIAL						
21,788	0,076	<p>(CARRER PINTOR MIRÓ)</p>		<p>GIRAR HACIA CARRER CANONGE FEDERICO SALA</p>		SANT JOAN	126
21,934	0,146	<p>(CARRER FEDERICO SALA)</p>		<p>GIRAR HACIA CARRER CLARA CAMPOAMOR</p>		SANT JOAN	127
22,067	0,133	<p>(CARRER CLARA CAMPOAMOR)</p>		<p>META RALLYE</p> <p>GIRAR HACIA CENTRO CULTURAL Y APARCAR</p>		SANT JOAN	128

¡¡FIN DEL RALLYE!!
ENHORABUENA POR LLEGAR A LA META.

**SEGUIR LA INDICACIONES DE LA ORGANIZACION PARA APARCAR
EL COCHE.**